
















24 km.

Légende

- | | | | |
|---|----------------|--|----------------------------------|
|  | Piste cyclable |  | Hôpital |
|  | Voie cyclable |  | Stationnement |
|  | Facile |  | Aire d'observation |
|  | Intermédiaire |  | Musée et centre d'interprétation |
|  | Expérimenté |  | Information touristique |
|  | Aire de repos |  | Réseau routier principal |
| | |  | Réseau routier urbain |